







ELEMENTY ZAGOSPODAROWANIA TERENU ZWIĄZANE Z PROJEKTEM BUDOWA
BUDYNKU ŚWIETLICY WIEJSKIEJ W OTOMINIE, GMINA KOLBUDY WRAZ Z
NIEZBĘDNA INFRASTRUKTURA ORAZ ZAGOSPODAROWANIEM TERENU W
MIEJSKOŚCI OTOMIN, GMINA KOLBUDY, POWIAT GDAŃSKI
NA DZIAŁCE NR: 2204.03 2.0011.40/37

- PROJEKTOWANE ELEMENTY WYPOSAŻENIA
PLACU ZABAW + strefy bezpieczeństwa
zgodnie z kartą techniczną danego produktu

- | | |
|---|---|
|  | trampolina 1.80 x 1.80 m |
|  | zestaw metalowy 4.80 x 4.20 m |
|  | linarium 3.03 x 3.03 m |
|  | huśtawka bocianie gniazdo 3.40 x 2.40 m |
|  | huśtawka podwójna z siedziskami 3.15 x 2.40 m |
|  | karuzela 1.80 m |

UWAGA: WSZELKIE PRACE ZWIĄZANE Z PRZYŁĄCZEM GAZOWYM
WYKONYWAĆ BEZWZGLĘDNIE POD NADZOREM OSÓB UPRAWNIONYCH

UWAGA: Oznaczenie graficzne - malowanie - miejsca postojowego dla osób niepełnosprawnych zgodnie z Rozporządzeniem Ministra Infrastruktury w sprawie szczegółowych warunków technicznych dla znaków i sygnałów drogowych oraz urządzeń bezpieczeństwa ruchu drogowego i warunków ich umieszczania na drogach z dnia 3 lipca 2003 r. z późniejszymi zmianami.

Województwo: pomorskie [22]
Powiat: gdański [2204]
Jednostka ewidencyjna: Kolbudy [220403_2]
Obręb: Otomin [0011]
Działka: 40/37
Położenie: ul. Stłoneczna



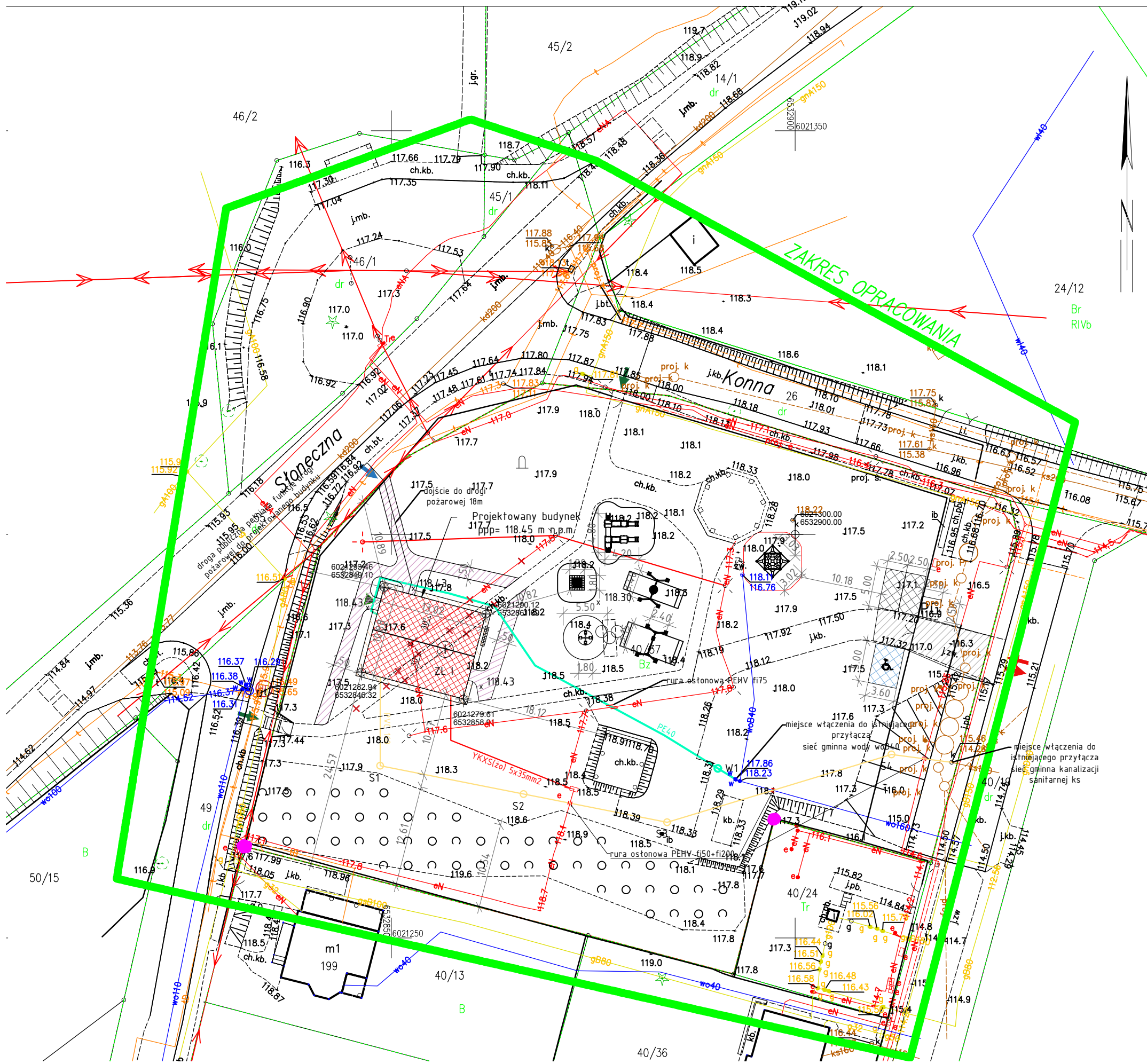
PROJEKTOWYCH
1:500

ARC-STUDIO Łukasz Huszczo
ul. Jagiellońska 56A, 83-110 Tczew
tel. 608-521-261 e-mail: biuro@arc-studio.pl


ID pracy: GKiK-PODGiK.6640.1.866.2025
Układ współrzędnych płaskich: "2000" s. 6
Układ wysokościowy: PL-EVRF2007-NH
Mapa aktualna na dzień: 06.03.2025 r.

Mapa powstała na podstawie pomiaru bezpośredniego w terenie i pliku kcd w programie TurboMap. Kolorem czarnym wkreślono granice uzyskane z danych zgromadzonych w zasobie. Dane na granice i użytki uzyskano z pliku kcd. Kolorem różowym oznaczono punkty graniczne, których dane z części graficznej ewidencji gruntów nie spełniają wymagań dokładnościowych określonych w standardach technicznych. Pozostałe punkty graniczne, znajdujące się w zakresie opracowania spełniają wymagania dokładnościowe. W celu określenia przebiegu granic wymagane jest odrębne postępowanie. Dla działek objętych zakresem nie przeprowadzono badania ksiąg wieczystych pod kątem występowania ewentualnych obciążeń służebnościami gruntowymi. Mapa sporządzona dnia: 12.03.2025r.

Podstawą, że niniejszy dokument został opracowany w wyniku prac geodezyjnych i kartograficznych, których rezultaty zawiera operat techniczny poświęcony ewidencji granic. Jednocześnie informuje, że jest świadomy odpowiedzialności karnej za złożenie fałszywego oświadczenia.	
Identyfikator zgłoszenia prac geodezyjnych	GKRP-PDOK.G6440.1.866.2025
Organ służby geodezyjnej, który otrzymał zgłoszenie	Starosta Gdańsk
Wykonawca prac geodezyjnych	ARC-STUDIO Lukasz Muszczo
Nr oraz data sporządzenia dokumentu zawierającego wynik poprawy weryfikacji	Protokół Weryfikacji Nr GKRP-PDOK.G6440.1.866.2025. 61635 z dnia 12.02.2025 r.
Imię i nazwisko oraz nr uprawnień zawodowych kierownika prac	Lukasz Muszczo upr. Nr 21054



PROJEKT SPORZĄDZONY NA MAPIE ZGODNEJ
Z MAPĄ DO CELÓW PROJEKTOWYCH
IDENTYFIKATOR NR:
GKiG-PODGIK.6640.1.866.2025

INWESTOR:		GMINA KOLBUDY ul. Staromyśńska 1 83-050 Kolbudy			
INWESTYCJA:					
BUDOWA BUDYNKU ŚWIETLICY WRAZ Z NIEZBEDNĄ INFRASTRUKTURĄ I ZAGOSPODAROWANIEM TERENU W MIEJSKOŚCI OTOMIN, działka nr 40/37, obr. 0011, gmina Kolbudy, powiat gdański, nr ewid. 220403_2.0011/40/37					
BIURO PROJEKTOWE:					
Zakład Projektowania i Usług Budowlanych "BENBUD" Inż. Benedykt Reder ul. Ks. dr Wł. Łęgi 1/27, 86-300 Grudziądz					
NAZWA RYSUNKU		PROJEKT ZAGOSPODAROWANIA TERENU		SKALA:	BRANŻA:
				1 : 500	BUDOWLANA
FAZA:		DATA:		NUMER RYSUNKU:	
PROJEKT PBW		24.03.2025 r.		PZT - 01	
FUNKCJA:		MGR INŻ. ARCH. MARTA MĘDRYK Upr. architektoniczne b.o. nr MPOIA/009/2017		PODPIS:	
PROJEKTANT					
Branża: architektura					
FUNKCJA:		MGR INŻ. ARCH. TOMASZ JUREK Upr. architektoniczne b.o. nr 69/POOKK/IV/2015		PODPIS:	
SPRAWDZAJĄCY					
Branża: architektura					
FUNKCJA:		INŻ. BENEDYKT REDER Upr. konstr.-budowlane b.o. nr UAN-IV/8346/113/TO/88		PODPIS:	
PROJEKTANT					
Branża: konstrukcja					
FUNKCJA:		MGR INŻ. MATEUSZ ROŚ Upr. konstr.-budowlane b.o. nr PDK/0002/POOK/24		PODPIS:	
SPRAWDZAJĄCY					
Branża: konstrukcja					
FUNKCJA:		INŻ. ALEKSANDR MICHAŁSKI upr. instalacyjne - elektryczne nr KI-II-7342-97/98		PODPIS:	
PROJEKTANT					
Branża: elektryczna					
FUNKCJA:		MGR INŻ. LESZEK BIAŁKOWSKI upr. instalacyjne - elektryczne nr RGPI-V-7342-59/97		PODPIS:	
SPRAWDZAJĄCY					
Branża: elektryczna					
FUNKCJA:		MGR INŻ. JACEK KAWCZYŃSKI Upr. instalacyjne - sanitarne nr MAZ/0495/PWOS/06		PODPIS:	
PROJEKTANT					
Branża: sanitarna					
FUNKCJA:		MGR INŻ. FILIP UFNALEWSKI Upr. instalacyjne - sanitarne nr MAZ/0167/POOS/17		PODPIS:	
SPRAWDZAJĄCY					
Branża: sanitarna					